0/2.10.2 GRAFIČNI DEL

0/2.10.2.1	***LOKACIJSKI PRIKAZI***
0/2.10.2.2	***TEHNIČNI PRIKAZI***

0/2.10.2.1 LOKACIJSKI PRIKAZI

0.1	*Pregledna situacija*	*M 1:5000*
0.2	*Situacija obstoječega stanja*	
0.2.1	*Situacija regulacijskih in gradbenih linij, enot urejanja prostora ter namenske rabe*	*M 1:1000*
0.2.2	*Situacija poplavnih in vodovarstvenih območji ter prikaz obstoječe komunalne infrastr. GJI*	*M 1:1000*
0.2.3	*Situacija vodnih in priobalnih zemljišč ter prikaz pogostosti poplavljanja*	*M 1:1000*
0.2.4	*Situacija naravovarstvenih, erozijskih in zavarovanih območji*	*M 1:1000*
0.2.5	*Situacija kulturnovarstvenih območji in prikaz zemljiških parcel na stiku z zemljiščem*	*M 1:1000*
~~*0.3*~~	~~*Gradbeno ureditvena situacija*~~	
~~*0.3.1*~~	~~*Situacija gradbeno ureditve in zelenih površin*~~	~~*M 1:500*~~
~~*0.3.2*~~	~~*Situacija prometne ureditve*~~	~~*M 1:500*~~
~~*0.4*~~	~~*Zbirna situacija komunalnih vodov*~~	~~*M 1:500*~~

468063		**004.2101**	**G**	

List.: 594 / 297 mm



»Sinja Gorica - Bevke II, LC-468063 (Blatna Brezovica)«

- 1. ETAPA, od P3 do P31
- 2. ETAPA, od P31 do P83
- 3. ETAPA, od P83 do P140

Območje obdelave

List 1/1

Naročnik/Investitor :	Spremembe	Datum
OBČINA VRHNIKA Tržaška cesta 1 1360 Vrhnika		

Projektivno podjetje :	NAZIV	IME in PRIIMEK	Ident. št. IZS	Podpis
K Projekt L Tbilisijska cesta 61,1000 Ljubljana IZS: 1810 tel: 01/4769-289 fax: 01/4769-293	VP :	Miha Rihar, u.d.i.g.	G-4017	
	VN :	Miha Rihar, u.d.i.g.	G-4017	
	Sodelavec :	Boštjan Žagar, gr.teh.		
	Sodelavec :			
	Sodelavec :			

Objekt/lokacija:	Rekonstrukcija lokalne ceste LC 468063 Sinja Gorica - Bevke II od IC Sinja Gorica do mostu čez potok Zrnica	Št. proj. :	U09/1832-21
		Št. načrta :	1832-21
Del objekta :		Šifra CC :	2112
Vsebina risbe :	PREGLEDNA SITUACIJA	Vrsta načrta :	0/2 - VODILNI NAČRT GRADBENIŠTVA » Rekonstrukcija ceste « • LOKACIJSKI PRIKAZI •
Vrsta projekta :	PZI	Merilo : 1:250	Datum : junij 2022

Št. odseka :	Arhivska št.:	Faza/objekt:	Šifra risbe:	Črtna koda arhiva:
468063		004.2101	101	
Št. priloge :	0.1		Ident. št. risbe :	1832-21/0.1

19 Jan, 2023 - 08:17
Layout: 01-101
S:\Projekti\2021\1832_BLATNA BREZOVICA_ČRNA MLAKA\05 PZI\0.2.1 VODILNI NAČRT GRADBENIŠTVA\02 GRAFIČNI DEL\1832_G_BLATNA BREZOVICA_PZI_2023-01-10.dwg

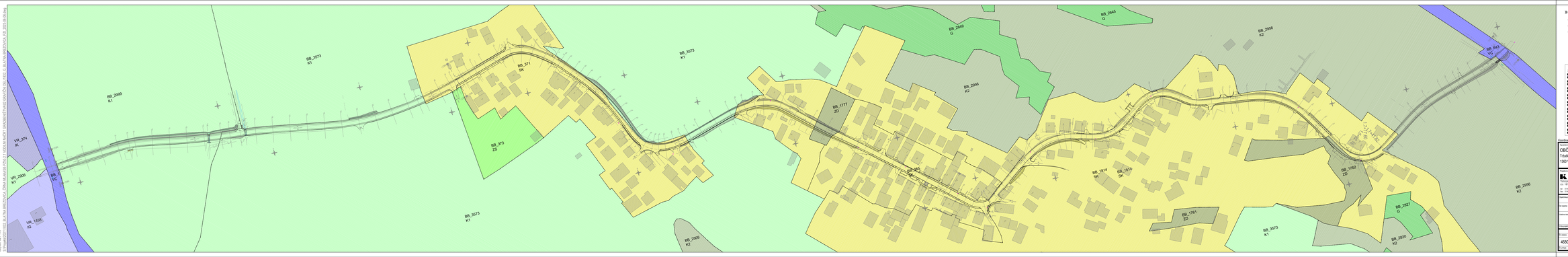

List: 20000 / 297 mm

06 Jun 2023 - 13:38
Datoteka: 468063 - 119
Izdelano:2023-05 - G_PLAN BREZOVICA - OBNA NA MAKADAM FAZA 1 - VODILNI NAČRT GRADBENEGA DOVOLJENJA - 468063 - G_PLAN BREZOVICA - KO 2416-2416 dwg

»Sinja Gorica - Bevke II, LC-468063 (Blatna Brezovica)«

- 1. ETAPA, od P3 do P31
- 2. ETAPA, od P31 do P83
- 3. ETAPA, od P83 do P140

KAUŽNOSTI RABE PROSTORA:

- IC - Cestne površine
- SK - Površine za izvajanje kmetijske rabe
- ZS - Površine za oddih, rekreacijo in šport
- ZD - Drugo urejene zelene površine
- G - Gospodarske cone
- K - Površine z objekti za kmetijsko pridobivanje
- K1 - Najboljša kmetijska zemljišča
- K2 - Drugo kmetijsko zemljišča
- G - Gozdna zemljišča

Koordinatni sistem: D96/TM

List 1/1

OBČINA VRHNIKA Tržaška cesta 7 1360 Vrhnika	Spremembe		Datum

Projektant: Projekt L Ptujska cesta 51, 2250 Ptuj tel.: 1616 ID: SI-PROJEKT-L Matična: 5080311000	NAZIV:	IME in PRIIMEK:		datum in ZIS:	Podpis:
	vd:	Mihe Ribar, u.d.i.g.		G-04517	
	izd.:	Mihe Ribar, u.d.i.g.		G-04517	
	kontrola:	Bostjan Zegar, gr. inž.			
	odgovorni vodja projekta:				
Investitor:	Rekonstrukcija lokalne ceste LC 468063 Sinja Gorica - Bevke II od IC Sinja Gorica do mostu čez potok Zrnica			Št. elab.:	1832-22-1
				Št. načrta:	1832-22
Vrsta gradnje:	Vzdrževalna dela			Datum:	2112
Ime načrta:	SITUACIJA REGULACIJSKIH in GRADB. LINIJ, ENOT URELJANJA PROSTORA ter NAMENSKIH RABE		Vrsta načrta:	02 - VODILNI NAČRT GRADBENEGA DOVOLJENJA + Rekonstrukcija ceste + ---OKROJENO PRIKAZ---	
Merilo:	1:1000	Datum:		Datum:	januar 2023

Št. načrta:	Vrstna ob.	Tekočnost	Mapa načrta	Elaborat/parcela
468063		004.2101	119	
Datoteka:	0 2 1		datum in čas:	1832-2-1-0 2-1

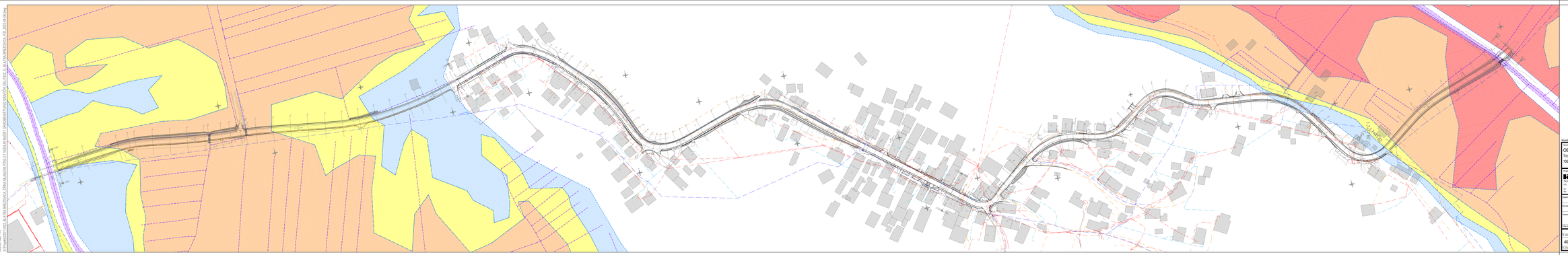
P31
P32
P33
P34
P35
P36
P37
P38
P39
P40
P41
P42
P43
P44
P45
P46
P47
P48
P49
P50
P51
P52
P53
P54
P55
P56
P57
P58
P59
P60
P61
P62
P63
P64
P65
P66
P67
P68
P69
P70
P71

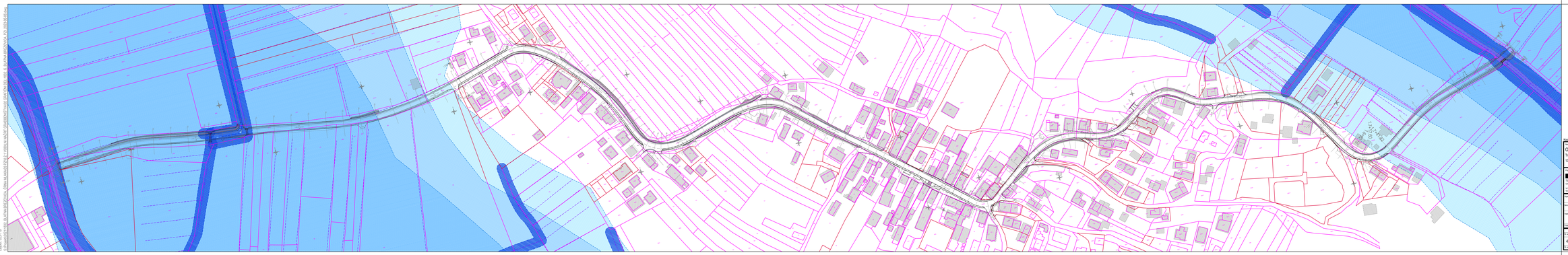

»Sinja Gorica - Bevke II, LC-468063 (Blatna Brezovica)«

- 1. ETAPA, od P3 do P31
- 2. ETAPA, od P31 do P83
- 3. ETAPA, od P83 do P140

PODOSTOTOT POPLAVLJANJA:

- Poplavno območje - zelo velika poplava
- Poplavno območje - velika poplava
- Poplavno območje - poplava poplava
- Celotna cesta - ceste
- CS vodotoka
- Območje vodotoka
- Potoska zemljišča - 5 m

ka: 1597 - BLATNA BREZOVICA:

- Parcelna meja
- Urejena zaraščena meja
- 000/00 - Parcelna številka

Koordinatni sistem: D96/TM

List 1/1

OBČINA VRHNIKA Tržaška cesta 7 1360 Vrhnika	Spremenba		Datum
Projektant: Projekt L Parmova cesta 53, 1000 Ljubljana tel.: 1616 ID: SI 95 936 589 www.projekt-l.si	Ime in priimek	Podpis	Datum in kraj
	izdelal: Mihe Ribar, u.d.i.g.		G-4/2017
	kontroliral: Mihe Ribar, u.d.i.g.		G-4/2017
	odgovorni vodja projekta: Bertfojan Zeger, gr. inž.		
	odgovorni projektant:		
Investicija:	Rekonstrukcija krajevne ceste LC 468063 Sinja Gorica - Bevke II od IC Sinja Gorica do mostu čez potok Zrnica	Št. risb.:	1597/P102-01
Faza projekta:	Varstvena dokumentacija	Datum:	18.02.21
		Stev. izv.:	2/12
Naziv risbe:	SITUACIJA VODNIH IN PROBAJNIH ZEMLJIŠČ, tip PRIKAZ PODOSTOTOT POPLAVLJANJA in ZEMLJIŠKIH PARCEL	Vrsta risbe:	02 - VODILNI NAČRT GRADBENIŠTVA - Rekonstrukcija cesta -
Merilo: 1:1000		Datum:	januar 2023
Projektant:	Ime:	Datum:	
Izdelek: 468063	Mapa: 0.2.3	Podmapa: 004.2101	Zap. štev.: 119
Datoteka:			
Datoteka: 1632-210-2-3			

08 Jun 2023 - 13:42
Layout: 0.2.3
Exported from: 468063_SITUACIJA VODNIH IN PROBAJNIH ZEMLJIŠČ, tip PRIKAZ PODOSTOTOT POPLAVLJANJA in ZEMLJIŠKIH PARCEL.dwg
List: 20000 / 297 mm

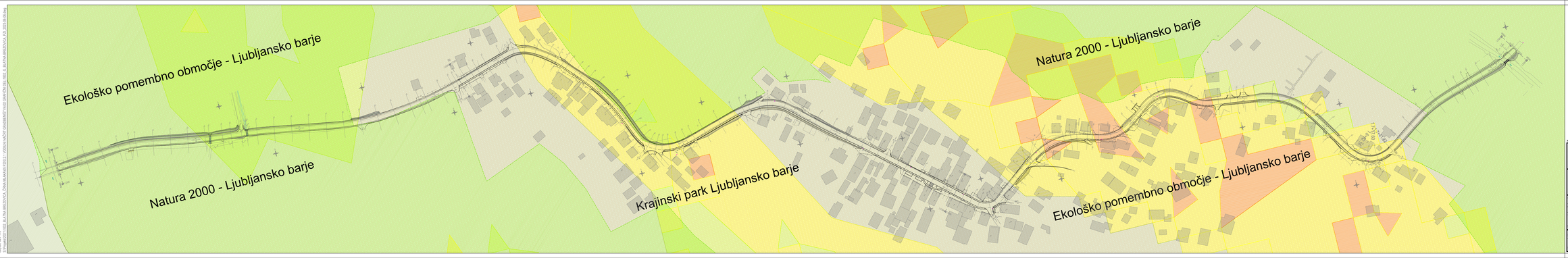

»Sinja Gorica - Bevke II, LC-468063 (Blatna Brezovica)«

- 1. ETAPA, od P3 do P31
- 2. ETAPA, od P31 do P83
- 3. ETAPA, od P83 do P140

NARAVOVARSTVENA OBMOČJA:

- Natura 2000
- Zvarovana ptičja vrsta

PLAZILIVA IN ERozIJSKA OBMOČJA:

- Plazilno ozemlje - zelo nizka ranljivost
- Plazilno ozemlje - nizka ranljivost
- Plazilno ozemlje - srednja ranljivost
- Plazilno ozemlje - visoka ranljivost

List 1/1

Koordinatni sistem: D96/TM

OBČINA VRHNIKA Tržaška cesta 7 1360 Vrhnika	Sporazumi		Datum

Projektant: K Projekt L, Ptujska cesta 10, 2250 Ptuj, tel.: 02/ 749 50 00, fax: 02/ 749 50 09, www.kprojektl.si

Vodja projekta	Ime in priimek	Podpis	Izdelal	Ime in priimek	Podpis
dipl. inž. gradb.	Mihe Rihar, u.d.i.g.		G-4617		
dipl. inž. gradb.	Mihe Rihar, u.d.i.g.		G-4617		
Sodelavec	Bertfojan Zeger, gr. tehn.				
Sodelavec					

Naročnik:	Pokrajinska uprava Ljubljana, Cesta v Mestni log 47, 1000 Ljubljana	Št. proj.:	UGP/002-01
Ime objekta:	Rekonstrukcija lokalne ceste LC 468063 Sinja Gorica - Bevke II od KC Sinja Gorica do mostu čez potok Zmica	Št. načrta:	18/02-21
	Vzdrževalna dela/dela	Datum:	27.12
Vsebina načrta:	SITUACIJA NARAVOVARSTVENIH, ERozIJSKIH PLAZILIVIH in ZAVAROVANIH OBMOČJ	Vrsta načrta:	02 - VODILNI NAČRT GRADBENIŠČA » Rekonstrukcija ceste «
Merilo:	1:1000	Datum:	januar 2023
Kraj izdelave:	---/OKROŽNI PRINAŠ		

Šifra objekta	Vrstna oz. št.	Tematska pl.	Zap. št.	Revizija načrta
468063	004.2101	119		
Datoteka: 0.2.4		Datum in ime:	18/02-21/02.2.4	

06 Jun 2023 - 12:48
Layer: 0.2.4
Scale: 1:1000
K:\Projekti\2021\02_IZ_BLATNA BREZOVICA_FINA NA NIVOJU PGD\1.1 VODILNI NAČRT GRADBENIŠČA\1 GRAFIKA\2D\18-02_IZ_BLATNA BREZOVICA_NPD_2021-06-06.dwg
List: 0000 - 297 mm



»Sinja Gorica - Bevke II, LC-468063 (Blatna Brezovica)«

- 1. ETAPA, od P3 do P31
- 2. ETAPA, od P31 do P83
- 3. ETAPA, od P83 do P140

VARSTVENA OBMOČJA:
- Stanovanjska area
- Gostinska area
- Posebna area
- Arheološka area
- Kulturna krajina
- Naravovarstvo area

Ag 1997 - BLATNA BREZOVICA:
- Parcelna meja
- Zmanjšana parcelna meja
- 000/00 Parcelna številka

List 1/1

Koordinatni sistem : D96/TM

OBČINA VRHNIKA Tržaška cesta 7 1360 Vrhnika	Spremenba		Datum

Projektant:					
A Projekt L Dolnjega cesta 14, 1360 Dobrova tel.: 1/ 5616 fax: 01/ 5616 336 e-mail: a-projekt@siol.net					